

Strategie rozvoje obce Miroslavské Knínice na období 2021-2027

OBEC MIROSLAVSKÉ KNÍNICE

Miroslavské Knínice 1, 671 72, IČ: 00637432

Strategie rozvoje obce Miroslavské Knínice na období let 2021-2027 byla schválena zastupitelstvem obce Miroslavské Knínice usnesením číslo 10/27/21

Bc. Petr Příkazský v. r.

starosta obce

Ing. Jiří Balík v. r.

místostarosta obce

Obsah

1. Úvod.....	3
2. Analytická část	4
2.1. Charakteristika obce	4
2.1.1. Území	4
2.1.2. Obyvatelstvo.....	6
2.1.3. Hospodářství.....	9
2.1.4. Infrastruktura	11
2.1.5. Vybavenost.....	13
2.1.6. Životní prostředí.....	14
2.1.7. Správa obce	15
2.2. Východiska pro návrhovou část	19
3. Návrhová část.....	20
3.1. Strategická vize.....	20
3.2. Cíle, opatření a aktivity	20
3.3. Podpora realizace programu	21
4. Závěr.....	21

1. Úvod

Základním plánovacím dokumentem obce, zakotveným v zákoně č. 128 Sb., o obcích, je program rozvoje obce. Jde o hlavní nástroj řízení a fungování obce. Obec formuluje daný dokument, z toho důvodu, aby dokázala koordinovat svůj udržitelný rozvoj v následujících letech, a to konkrétně v letech 2021-2027. Tento dokument je podkladem pro rozhodování orgánů v obci v otázkách rozvoje a zároveň zvyšuje připravenost obce k získání finančních prostředků. Smyslem tvorby bylo popsání situace v obci, formulování představ o budoucnosti obce včetně navržených aktivit, jak daných představ dosáhnout. Tento dokument byl vytvářen na období 2021-2027.

Tento dokument se skládá z analytické části, která zahrnuje charakteristiku obce (území, obyvatelstvo, hospodářství, infrastruktura, vybavenost, životní prostředí a správa obce), daná kapitola je ukončená východisky pro návrhovou část, kde je vypracovaná SWOT analýza. Další část je návrhová, která obsahuje strategickou vizi, cíle, opatření a aktivity. Celý dokument je završen závěrem.

Hlavním řešitelem za obec byl:

- Bc. Petr Příkazský, starosta obce
- Ing. Jiří Balík, místostarosta obce

Další členové realizačního týmu byli členové zastupitelstva, kterými jsou:

- Ing. Kamil Raboň
- Josef Cekovský
- Patrik André
- Ondřej Souček
- Zdeněk Oliva

2. Analytická část

2.1. Charakteristika obce

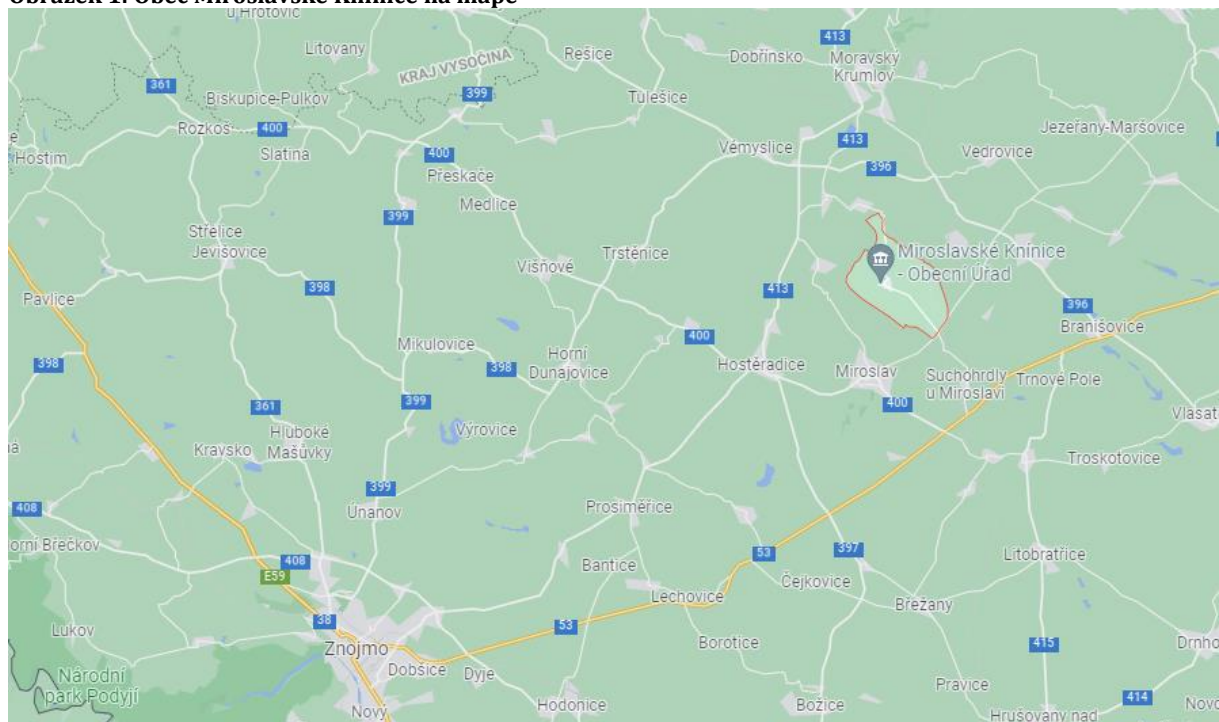
2.1.1. Území

Poloha

Obec Miroslavské Knínice leží v Jihomoravském kraji, je vzdálena severovýchodně 29 km od města Znojma a 7 km jižně od města Moravský Krumlov. Obec Miroslavské Knínice se nachází v ORP Moravský Krumlov. Rozprostírají se na katastrálním území o výměře 863,1 ha. Svými katastrálními hranicemi sousedí Miroslavské Knínice na jihu s Miroslaví, na západě s Kadovem, na severu s Lesonicemi a na východě s Bohuticemi, Našiměřicemi a Suchohrdly u Miroslavi.

Zájmové území leží na rozhraní Bobravské vrchoviny a Dyjskosvrateckého nížinného úvalu. Relief katastru má v severní části ráz členité vrchoviny a v jižní části ploché sníženiny. Katastrální území se svažuje jihovýchodním směrem, od velkého komplexu Bohutického a Lesonického lesa, který zasahuje do severní části k.ú. Údolí Našiměřického potoka prochází středem katastru od západu k jihovýchodu. Převážná část katastru je zemědělsky obhospodařovanou krajinou. Vrcholy Lesonického lesa dosahují v severní části 360–370 m n.m. Nejnižší leží jihovýchodní okraj k.ú. 238 m n.m. Obec Miroslavské Knínice leží ve střední části zájmového území v údolí Našiměřického potoka v nadmořské výšce 280–320 m n.m. Nejnižší leží jihovýchodní okraj obce v údolí toku a nejvyšší je situovaný severozápadní okraj se zemědělskou farmou. Východní částí k.ú. prochází železniční trať Brno – Hrušovany n. Jevišovkou.

Obrázek 1: Obec Miroslavské Knínice na mapě



Zdroj: www.google.cz/maps

Historie

První písemné zmínky o obci pocházejí z roku 1262, kdy vesnice, tvrz, dvůr i fara patřily Jaroslavovi z Knínic. V průběhu let až do poloviny 19. století byla obec v držení různých šlechtických rodů. K nejznámějším patřil majitel Krumlova Beneš, Jan z Lichtenburka a Bítova, Václav z Lomnice, majitel Náměště, dále Jan z Žerotína, hrabě z Haugvic a hrabě Mitrovský. V roce 1869 chudnoucí šlechta prodala panství majitelům cukrovaru v Modřicích a pak až do první světové války byli vlastníky různí další bohatí rakouští měšťané.

Obec leží 6 km jižně od Moravského Krumlova v dolině s nadmořskou výškou 318 m. Dvoupatrový zámek má dvě křídla tvořící obdélníkové nádvoří.

Fara byla v obci již ve 14. století. Jejími patrony byli majitelé panství. V roce 1480 kněz faru opustil, záležitost byla dlouho řešena církevními orgány a od roku 1625 již není obsazována. Svátosti přijížděli udílet jezuité z Bohutic. Kostel sv. Mikuláše byl v roce 1655 přifařen k Miroslavi a v roce 1802 hraběnkou Daunovou opraven. Původní hřbitov kolem kostela byl na konci 18. století zrušen.

Škola byla založena koncem 18. století. Nová jednotřídní škola byla vybudována v roce 1835 a v roce 1888 přestavbou poschodí rozšířena na dvoutřídní. Školní knihovna byla založena v roce 1872, od roku 1888 zde byla vedena Pamětní kniha obce. Obecní knihovna fungovala od roku 1892.

Původní zástavba zemědělskými usedlostmi vznikla v údolí po obou březích Našiměřického potoka, souběžně s tokem ve směru východ – západ. Na pravém břehu, na úpatí svahu se vytvořila jednostranná zástavba podél cesty k Suchohrdlům a na levém břehu ulice obestavená podél severní strany s menší obdélníkovou návší. Na návěs ústilo 7 ulic, uprostřed návsi býval rybníček. Grunty byly ve čtyřech hlavních ulicích vedoucích proti sobě na návěs. Chalupy byly ve třech postraních uličkách a na dvou pahorcích – severně na Výhoně a jižně na Větrníku. Před grunty byly předzahrádky a žudry. Grunty byly stavěny okapem souběžně s cestou, měly středem vedenou chodbu, po každé straně světnici, za jednou byla kuchyň a za druhou komora, hospodářská stavení se připojovaly ke kuchyni, nebo ke komoře, za dvorem byla zahrada. Členění pozemků bylo pravidelné severojižním směrem.

V západní části, na mírném jižním svahu byla tvrz přestavěná později na zámek. Mezi zámkem a vsí byl založen zámecký park, jehož součástí byl kostel sv. Mikuláše se hřbitovem, hřbitov byl později zrušen a nový založen na jihozápadním okraji vsi. Původní zástavba zemědělských usedlostí je většinou přízemní se sedlovými střechami situovanými hřebeny souběžně se silnicí.

Severní a jižní část obce byla postupně přestavována. Jižně na pahorku jsou domky přestavěny a jsou částečně využívány jako rekreační chalupy. V severní části obce je kompaktní uliční řadová zástavba, která je postupně přestavována. Silnice ke Krumlovu procházející středem obce severojižním směrem a silnice k Miroslavi vybíhající jižním směrem tvoří osu obce. Podél silnice v severní části vznikla nová zástavba řadových

domů a novostavby samostatně stojící, novostavby jsou rovněž podél cesty k zemědělské farmě.

Nová výstavba rodinných domů je zejména v severní části obce, v současné době je výstavba zaměřena na přestavby, dostavby proluk, rekonstrukce a modernizace stávající zástavby. Výstavba je do dvou podlaží se sedlovými střechami.

Budova školy byla postavena severně na pahorku na Výhoně. Ve středu obce byla postavena prodejna a hostinec Jednoty a hasičská zbrojnice. V parku byla vybudována požární nádrž. Severně od obce bylo vybudováno hřiště na kopanou.


ZD Miroslav, farma Miroslavské Knínice je situována západně od obce. Hospodářské budovy původního velkostatku situované západně zámku jsou přestavovány firmou Irel s.r.o., se záměrem využití pro výrobu kosmetiky. Mezi obcí a farmou je situováno zahradnictví.

Znak a prapor obce

Obec Miroslavské Knínice má svůj znak obce i vlajku.

V modro-červeně zvýšeně děleném štítě nahoře úl se třemi včelami po stranách, dole vykořeněný keř vinné révy se dvěma odkloněnými hrozny, vše zlaté.

Obrázek 2: Znak a vlajka obce



Zdroj: www.miroslavske-kninice.cz

2.1.2. Obyvatelstvo

Demografická situace

V obci Miroslavské Knínice dle níže uvedené tabulky převažuje v největší míře obyvatelstvo ve věku 15-64 let, jako další nejvíce zastoupená skupina jsou obyvatelé ve věku 65 a více let a poslední skupinou jsou obyvatelé ve věku 0-14 let. V obci Miroslavské Knínice mají největší zastoupení mladí lidé.

Tabulka 1: Stav obyvatel k 31. 12. 2020

		Celkem	Muži	Ženy
Počet obyvatel		332	158	174
v tom ve věku (let)	0-14	30	11	19
	15-64	209	104	105
	65 a více	93	43	50
Průměrný věk (let)		47,5	48,8	46,3

Zdroj: Veřejná databáze, ČSÚ

Vývoj pohybu obyvatelstva v obci Miroslavské Knínice od roku 2000 do roku 2020 dle níže uvedené tabulky vidíme, že pohyb počtu obyvatel je kolísavý. Dle tabulky je patrné, že se jedná dlouhodobě o souhrn více faktorů. V roce 2021 až 2022 se předpokládá nárůst obyvatel z důvodu realizace výstavby nové obytné zóny.

Tabulka 2: Vývoj pohybu obyvatelstva a jeho počet v letech 2000–2020

Rok	Narození	Zemřelí	Přistěhovalí	Vystěhovalí	Přirozený přírůstek	Přírůstek stěhováním	Celkový přírůstek	Počet obyvatel
2000	3	5	7	9	-2	-2	-4	332
2005	2	4	4	9	-2	-5	-7	322
2010	3	5	13	9	-2	4	2	341
2015	1	3	3	5	-2	-2	-4	332
2016	1	5	3	8	-4	-5	-9	323
2018	1	6	13	5	-5	8	3	326
2019	1	2	3	6	-1	-3	-4	322
2020	2	3	16	5	-1	11	10	332

Zdroj: Veřejná databáze, ČSÚ

Vzdělanostní struktura obyvatelstva

V obci Miroslavské Knínice převažují především osoby s úplným středním vzděláním s maturitou, dále se vzděláním vyučení a střední odborné bez maturity. Nicméně v obci roste počet osob s vysokoškolským vzděláním.

Sociální situace v obci

V obci Miroslavské Knínice je nepatrné zastoupení menšin. Sociálně vyloučené lokality se v obci nenachází. Nejsou zde ani problémy s uživateli návykových látek.

Tabulka 3: Sociální oblast v obci Miroslavské Knínice – 31. 12. 2020

	Počet zařízení	Počet míst v zařízeních
Domovy pro seniory	-	-
Domovy pro osoby se zdravotním postižením	-	-
Azylové domy	-	-
Chráněná bydlení	-	-
Denní stacionáře	-	-
Nízkoprahová zařízení pro děti a mládež	-	-
Sociální poradny	-	-

Zdroj: Veřejná databáze, ČSÚ

Spolková, osvětová a informační činnost

V obci Miroslavské Knínice se nachází spolky:

- Myslivecké spolek
- Sbor dobrovolných hasičů
- Vinařský spolek
- Včelařský spolek
- TJ Sokol
- Jednotka SDH obce
- Tělocvičná jednota Sokol
- Farnost Miroslav (působící na území obce)
- Svaz tělesně postižených Miroslav (působící na území obce)

Kulturní akce obce Miroslavské Knínice

- Masopust
- Hasičský ples
- Dětský maškarní bál
- Pálení čarodějnic
- Dětský den – odpoledne plné her a soutěží
- Letní noc
- Silácký den
- Ochutnávky vín
- Tradiční Václavské hody
- Babské hody
- Poslední leč
- Vánoční koncert
- Rozsvěcení vánočního stromu

Podpora spolkových aktivit ze strany obce

Obec Miroslavské Knínice finančně přispívá na provoz i aktivity spolkům v obci. Obec také nabízí možnost zapůjčení majetku obecního úřadu.

Informovanost občanů

Mezi základní zdroj informací se řadí místní rozhlas, webové stránky obce, aplikace mobilní rozhlas s emailovými a SMS rozesílkami a úřední deska. Mezi nejvíce využívaný zdroj na informace se řadí místní rozhlas, mobilní rozhlas a webové stránky obce Miroslavské Knínice.

2.1.3. Hospodářství

Ekonomická situace

V obci Miroslavské Knínice se nachází množství podnikatelských subjektů. Výčet podniků je uveden níže.

Mezi podniky v obci Miroslavské Knínice, které mají 25-49 zaměstnanců dle Registru ekonomických subjektů se řadí:

- IREL, spol. s r.o. – výroba, obchod a služby neuvedené v přílohách 1 až 3 živnostenského zákona

Mezi podniky v obci Miroslavské Knínice, které mají 10-19 zaměstnanců dle Registru ekonomických subjektů se řadí:

- MORAVOL, spol. s r.o. – výroba, obchod a služby neuvedené v přílohách 1 až 3 živnostenského zákona
- Milan Vyžrálek s.r.o. – výroba, obchod a služby neuvedené v přílohách 1 až 3 živnostenského zákona; zemědělství, vč. prodeje nezpracovaných zemědělských výrobků za účelem zpracování nebo dalšího prodeje; silniční motorová doprava

Mezi malé podniky v obci Miroslavské Knínice, které mají 1-5 zaměstnanců dle Registru ekonomických subjektů se řadí:

- BLACKCROW s.r.o. – výroba, obchod a služby neuvedené v přílohách 1 až 3 živnostenského zákona a pronájem nemovitostí, bytů a nebytových prostor
- Milk Thistle s.r.o. – výroba, obchod a služby neuvedené v přílohách 1 až 3 živnostenského zákona
- Morava-Expres s.r.o. – silniční motorová doprava – nákladní provozovaná vozidly nebo jízdními soupravami o největší povolené hmotnosti nepřesahující 3,5 tuny, jsou-li určeny k přepravě zvířat nebo věcí; výroba, obchod a služby neuvedené v přílohách 1 až 3 živnostenského zákona
- MORAVIKUM, spol. s r.o. – výroba, obchod a služby neuvedené v přílohách 1 až 3 živnostenského zákona

Ekonomická aktivita v obci dle níže uvedené tabulky ukazuje, že největší míra podnikatelské aktivity je zaměřena na Průmysl a hned poté v odvětví Velkoobchod a maloobchod; opravy a údržba motorových vozidel.

Tabulka 4: Podnikatelské subjekty podle převažující činnosti k 31. 12. 2020

	Registrované podniky	Podniky se zjištěnou aktivitou
Celkem	81	42
A Zemědělství, lesnictví, rybářství	11	5
B-E Průmysl celkem	16	9
F Stavebnictví	11	5
G Velkoobchod a maloobchod; opravy a údržba motorových vozidel	17	7
H Doprava a skladování	3	3
I Ubytování, stravování a pohostinství	5	3
J Informační a komunikační činnosti	1	1
K Peněžnictví a pojišťovnictví	-	-
L Činnosti v oblasti nemovitostí	-	-
M Profesní, vědecké a technické činnosti	3	-
N Administrativní a podpůrné činnosti	1	1
O Veřejná správa a obrana; povinné sociální zabezpečení	2	2
P Vzdělávání	-	-
Q Zdravotní a sociální péče	1	-
R Kulturní, zábavní a rekreační činnosti	3	1
S Ostatní činnosti	7	5
X nezařazeno	-	-

Zdroj: Veřejná databáze, ČSÚ

Z tabulky 5 lze vidět, že v obci se nachází největší počet živnostníků, ale zastoupení mají i právnické osoby a obchodní společnosti.

Tabulka 5: Registrované ekonomické subjekty k 31. 12. 2019

Název obce	Kód obce	Ekonomické subjekty celkem	v tom					Okres	Správní obvod obce s rozšířenou působností
			právnické osoby celkem	z toho obchodní společnosti	fyzické osoby celkem	z toho			
						živnostníci	zemědělství podnikatelé		
Mirotavské Knínice	594466	77	19	8	58	49	5	Znojmo	Moravský Krumlov

Zdroj: Veřejná databáze, ČSÚ

Obec Miroslavské Knínice poskytuje služby, jako jsou obchod se smíšeným zbožím, obchod s látkami a textilem, pohostinství.

V obci byly dokončeny jednoduché pozemkové úpravy. V roce 1999 byly dokončeny komplexní pozemkové úpravy.

Obec Miroslavské Knínice má od roku 2017 platný nový územní plán. Územně plánovací dokumentace je zveřejněna i na webových stránkách obce.

Cestovní ruch

Obec Miroslavské Knínice je navštěvována nejen turisty, a to pro památky, které se zde nachází. V blízkosti obce Miroslavské Knínice se nachází město Miroslav, které také

disponuje nejen památkami, ale i dalšími službami, které mohou nabídnout nejen turistům, ale i svým občanům.

V obci Miroslavské Knínice jsou registrovány prohlášené kulturní památky – zámek v parku, hlavice v zámeckém parku, park u zámku, filiální kostel sv. Mikuláše v parku u zámku, socha sv. Jana Nepomuckého v obci.

Obec má zařízení, které je možno uplatnit v turistice a cyklistice. Je to obchod se smíšeným zbožím a hostinec. V zámeckém parku je koupaliště a samotný park po rekonstrukci bude vhodným místem pro odpočinek turistům a cykloturistům. V zámku je možno vybudovat i ubytovací zařízení. Orientace na cykloturistiku může být pro obec vhodnou ekonomickou aktivitou.

Pro pohyb pěších i cyklistů volnou krajinou je možno použít i další účelové polní cesty zejména obyvateli obce pro krátkodobou místní rekreaci, ale i jako dopravní spojení mezi obcemi při absenci hromadné dopravy. Zpřístupní se tak i lokální cíle jako jsou lesní plochy anebo vodní nádrže.

Trh práce

Obec Miroslavské Knínice se nachází cca 29 km od města Znojma, cca 4 km od města Miroslav, cca 10 km od města Moravský Krumlov a cca 47 km od města Brna. Občané obce Miroslavské Knínice nejčastěji dojíždějí za zaměstnáním do zmíněných měst. Město Znojmo a město Brno nabízí volná pracovní místa v nejrůznějších podnicích. Obec Miroslavské Knínice se snaží o snižování počtu nezaměstnaných osob a to tím, že zaměstnává občany na veřejně prospěšné práce.

2.1.4. Infrastruktura

Technická infrastruktura

Obec Miroslavské Knínice disponuje vodovodem, plynofikací, splaškovou a dešťovou kanalizací. Obec je plně vybavena v rámci technické infrastruktury. Čistírna odpadních vod se nachází v obci. Vodovod je dle hygienických parametrů, voda vyhovuje pro pití dle ČSN a některé domy mají vlastní studnu.

V obci Miroslavské Knínice je dobré pokrytí všech tří základních operátorů (T-mobile, O2 a Vodafone). V obci je dostupný rychlý internet přes optický kabel a dále je možné napojení na několik WIFI sítí.

Obec Miroslavské Knínice má plné pokrytí veřejným osvětlením, nicméně má obec do budoucna v plánu výměnu veřejného osvětlení.

Odpadové hospodářství v obci Miroslavské Knínice funguje na bázi třídění odpadů. V obci se nachází sběrné místo na papír, plast, sklo, rostlinný tuky, textil, bioodpad a elektro. Navíc má každá domácnost k dispozici nádobu na bioodpad a plast, které jsou pravidelně vyváženy. Dvakrát ročně probíhá svoz velkoobjemového směsného odpadu

a nebezpečných odpadů. Obec nemá svůj sběrný dvůr a nemá vybavení na svoz odpadového hospodářství.

Obec má v plánu navýšit kapacitu ČOV a statické zajištění zámku č.p. 1.

Dopravní infrastruktura

Obcí prochází silnice III. třídy (Moravský Krumlov – Miroslavské Knínice – Suchohrdly a Miroslavské Knínice – Miroslav), o které se stará Správa a údržba silnic jihomoravského kraje. Obě silnice III. třídy procházejí zástavbou obce a na jejím jižním okraji tvoří křižovatku tvaru "T". V Miroslavi je silnice III/4137 připojena na silnici II/400 Moravské Budějovice – Višňové – Miroslav. Silnice II/408 a III/4136 jsou připojeny na silnici I/53 Pohořelice – Znojmo jihovýchodně od zájmového území obce. Stav místních komunikací v obci je různý, obec má v plánu rekonstruovat místní komunikace. Místní komunikace jsou ve vlastnictví a správě obce Miroslavské Knínice. Parkovací místa se v obci nachází. Jako další nedostatek byly vyhodnoceny chodníky, které jsou již ve špatném stavu. Dopravní zátěž v obci je poměrně vysoká.

Pěší trasy a cyklistické stezky

Obcí Miroslavské Knínice je vedena regionální cyklotrasa č. 50009 Ivančice – Miroslav – Břežany, kde se připojuje na cyklotrasu č. 5008. Tato navazuje v Hrušovanech nad Jevišovkou na cyklotrasu v rámci programu Greenways – Zelené stezky Praha – Vídeň, která je vedena z Prahy na Tábor, Jindřichův Hradec, Znojmo a Hevlín. Miroslaví je vedena po silnici III/40014 vinařská stezka s názvem "Znojemská", ze Znojma do Ivančic.

Východní části katastru obce (ve vzdálenosti 2,5 km od obce) je vedeno těleso železniční tratě č. 244 Brno – Hrušovany n. Jev. V Hrušovanech těleso této tratě křížuje trať č. 246 Břeclav – Znojmo a č. 245 Hevlín – Hrušovany nad Jevišovkou. Jedná se o trať regionálního významu.

Dopravní obslužnost

Autobusovou dopravu – zajišťuje integrovaný dopravní systém Jihomoravského kraje, obec přispívá dané společnosti na provoz.

Počet přímých spojů v pracovní dny

- Počet přímých spojů z obce Miroslavské Knínice do Miroslavi – 14 spojů
- Počet přímých spojů z Miroslavi do obce Miroslavské Knínice – 14 spojů

Počet přímých spojů v sobotu a neděli

- Počet přímých spojů z obce Miroslavské Knínice do Miroslavi – 3 spoje
- Počet přímých spojů z Miroslavi do obce Miroslavské Knínice – 3 spoje

Ve všední dny je dopravní obslužnost obce dobrá. Autobusové spoje jezdí po hodině nebo po dvou hodinách, a to v obou směrech.

2.1.5. Vybavenost

Bydlení

V obci Miroslavské Knínice se nachází celkem 139 bytů, z toho je 139 rodinných domů a žádné bytové domy. Dále se v obci nachází celkem 126 domů, z toho je 126 rodinných domů a žádné bytové domy (z celkového počtu domů slouží 1 k rekreaci), dle ČSÚ (www.vdb.czso.cz).

Z níže uvedené tabulky 6, jsou patrné počty bytů celkem, v rodinných domech a také v bytových domech.

Tabulka 6: Dokončené byty

	Byty celkem	v rodinných domech	v bytových domech
2016	-	-	-
2017	-	-	-
2018	-	-	-
2019	-	-	-
2020	-	-	-

Zdroj: Veřejná databáze, ČSÚ

O bydlení v obci je stále zájem, jelikož poloha obce je atraktivní. Obec je kousek od města Miroslav, či Moravský Krumlov. Díky stavebním pozemkům pro rodinné domy se do obce nastěhovali noví obyvatelé. Obec má v plánu revitalizaci obytné zóny Výhon. Sociální bydlení se v obci Miroslavské Knínice nenachází. Sociální bydlení je zajištěno v nedaleké Miroslavi, Damnicích a v Moravském Krumlově.

Školství a vzdělávání

V obci Miroslavské Knínice se nenachází Základní ani Mateřská škola. Dané školské zařízení navštěvují děti ve městě Miroslav, Suchohrdly u Miroslavi, dále v Moravském Krumlově.

Občanům obce Miroslavské Knínice je také k dispozici obecní knihovna. Otevírací doba knihovny je každé pondělí a čtvrtek od 15:00 do 16:30 hodin.

Zdravotnictví

Veškerá zdravotní péče je k dispozici ve městech Miroslav, Moravský Krumlov a Znojmo. V obci nejsou žádné zdravotnické služby. Nemocnice se nachází ve městě Znojmo, Ivančice a Brno.

Sociální péče

S ohledem na velikost obce a počet obyvatel nejsou v obci pobytová zařízení sociálních služeb pro různé skupiny (senioři, zdravotně postižení apod.). Dané zařízení se nachází ve městě Znojmě. Terénní služby sociální péče v případě potřeby si občané zajišťují individuálně. Do obce dojíždí charita, která tyto služby zajišťuje (Moravský Krumlov a Znojemská charita).

Kultura

V obci Miroslavské Knínice je pro kulturní účely využíván především zámek. Tradičně je využíván pro pořádání plesů a podobných akcí, nejen místními spolky. V případě zájmu je sál půjčován občanům i jiným organizacím.

Nejvýznamnější akce v obci jsou – masopust, hasičský ples, dětský maškarní bál, pálení čarodějnic, dětský den, letní noc, ochutnávky vín, tradiční Václavské hody, Babské hody, poslední leč, Vánoční koncert, rozsvěcení vánočního stromu, silácký den apod.

Kulturní památky obce

- **Kostel sv. Mikuláše**
- **Socha sv. Jana Nepomuckého**
- **Zámek v parku obce**
- **Hlavice v zámeckém parku**

V obci Miroslavské Knínice proběhla rekonstrukce hřbitovní zdi a oprava márnice. Obec má v plánu vybudování kolumbária na hřbitově.

Sport a volnočasové aktivity

Obec Miroslavské Knínice má pro sportovní vyžití sportovní areál, hřiště na kopanou, požární nádrž se šatnami v zámeckém parku v obci, víceúčelové hřiště. Obec by do budoucna chtěla vybudovat venkovní workoutové hřiště, dále má v plánu rekonstrukci obecní budovy č.p. 87 a zajištění zázemí pro spolky a spolkovou činnost.

2.1.6. Životní prostředí

Stav životního prostředí

Celková výměra pozemků obce Miroslavské Knínice činí 863,90 ha, z toho zemědělská půda je 672,08 ha a nezemědělská půda má 191,83 ha. Obcí Miroslavské Knínice protéká Našiměřický potok. V k.ú. obce Miroslavské Knínice se nachází rybník Suchánek, který je využíván k chovu ryb.

Tabulka 7: Druhy pozemků (ha)

	31. 12. 2020
Celková výměra	863,90
Zemědělská půda	672,08
Orná půda	634,08
Chmelnice	-
Vínice	8,51
Zahrada	11,78
Ovocný sad	3,04
Trvalý travní porost	14,67
Nezemědělská půda	191,83
Lesní pozemek	114,49
Vodní plocha	2,79
Zastavěná plocha a nádvoří	10,43
Ostatní plocha	64,13

Zdroj: Veřejná databáze, ČSÚ

Obec nemá skládku, a pokud se na území obce vyskytne nepořádek či odpad, zaměstnanci obce ho okamžitě likvidují.

V obci Miroslavské Knínice se nachází brownfield, a to areál bývalého zemědělského družstva, který má obec v plánu regenerovat. Obec má v plánu výstavbu rybníku pod ČOV, lesopark Žlíbek, revitalizaci ÚSES a interakčních prvků v krajině a dosadbu dřevin v zámeckém parku.

Ochrana životního prostředí

V katastru obce Miroslavské Knínice nejsou chráněné přírodní objekty, tudíž obec nikdy nepocítila rozpory či problémy s ochranou přírody v obci.

2.1.7. Správa obce

Obecní úřad a kompetence obce

Obecní úřad vykonává úkony v samostatné působnosti obce, které mu uloží zastupitelstvo obce. Zastupitelstvo obce je sedmičlenné. Starosta obce má funkci neuvolněnou a místostarosta má funkci také neuvolněnou. Kromě účetní, obec zaměstnává dva stálé pracovníky. Také obec zaměstnává občany na veřejně prospěšné práce prostřednictvím Úřadu práce.

Hospodaření a majetek obce

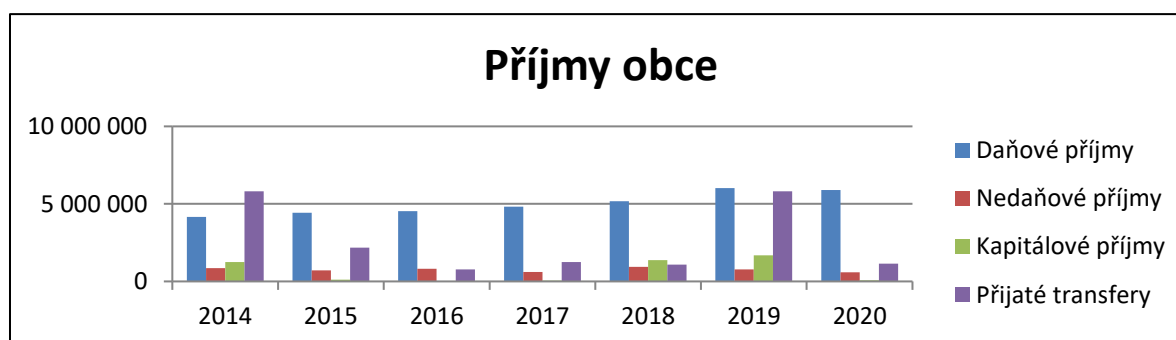
Základní informace o hospodaření obce jsou zaznamenány v následujících grafech vycházejících z dat z webového portálu (www.monitor.statnipokladna.cz.cz). Na dané stránce nalezneme informace o příjmech a výdajích nejen obcí.

Tabulka 8: Příjmy obce v letech 2014–2020 (uvedeno v Kč)

Rok	Daňové příjmy	Nedaňové příjmy	Kapitálové příjmy	Přijaté transfery
2014	4 164 952	858 572	1 252 360	5 818 931
2015	4 420 256	718 034	114 405	2 187 814
2016	4 533 386	813 826	10 000	773 065
2017	4 825 226	601 816	52 000	1 247 327
2018	5 177 050	930 514	1 369 850	1 080 817
2019	6 026 339	766 648	1 675 750	5 801 350
2020	5 886 304	579 949	81 200	1 139 771

Zdroj: www.statnipokladna.cz

Graf 1: Příjmy obce v roce 2014 až 2020



Obec hospodáří zejména s daňovými příjmy. Mezi další větší částky se řadí přijaté transfery. Ostatní příjmy tvoří podstatně menší část. Mezi nejnižší příjmy obce se řadí kapitálové příjmy, které byly výjimkou v roce 2018 a 2019.

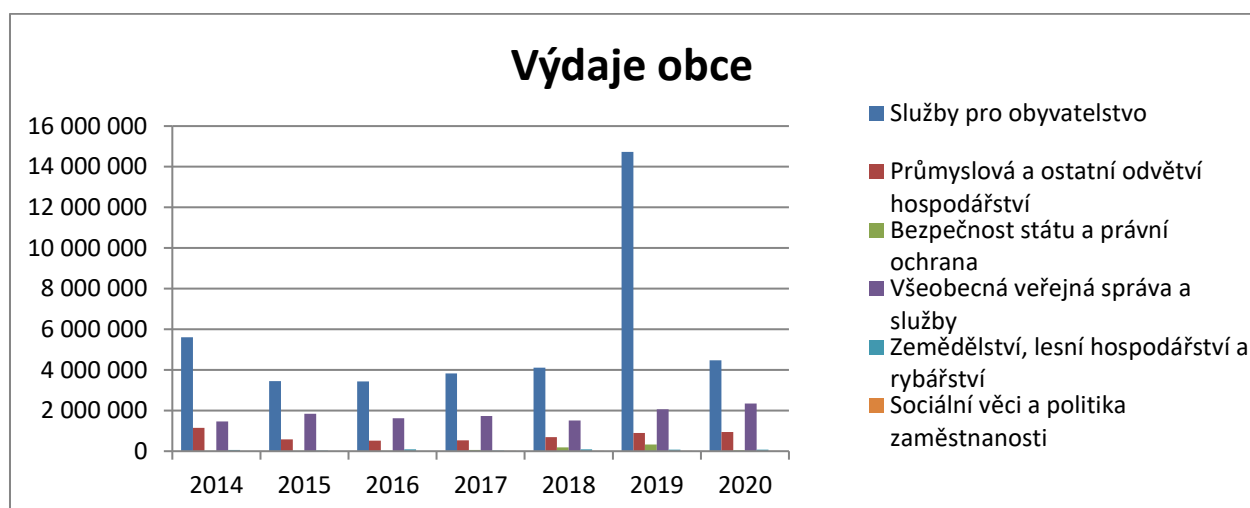
Výdaje obce Miroslavské Knínice jsou tvořeny ze služeb pro obyvatelstvo, které jsou nejvyšší položkou v rozpočtu. Dále jsou výdaje tvořeny z průmyslového a ostatních odvětví hospodářství, dále je tam zahrnuta bezpečnost státu a právní ochrana, všeobecná veřejná správa a služby, zemědělství, lesní hospodářství a rybnářství a také sociální věci a politika zaměstnanosti.

Tabulka 9: Výdaje obce v letech 2014–2020 (uvedeno v Kč)

Rok	Služby pro obyvatelstvo	Průmyslová a ostatní odvětví hospodářství	Bezpečnost státu a právní ochrana	Všeobecná veřejná správa a služby	Zemědělství, lesní hospodářství a rybnářství	Sociální věci a politika zaměstnanosti
2014	5 608 231	1 149 125	20 976	1 456 133	63 328	-
2015	3 454 773	584 403	5 406	1 844 919	34 692	-
2016	3 429 492	512 220	6 600	1 623 360	92 381	-
2017	3 833 378	526 582	58 631	1 726 368	32 759	3 800
2018	4 113 090	697 330	187 294	1 509 935	90 533	3 900
2019	14 731 679	888 822	329 465	2 063 446	80 876	6 300
2020	4 470 654	950 556	53 770	2 349 716	70 662	8 500

Zdroj: www.statnipokladna.cz

Graf 2: Výdaje obce v letech 2014–2020



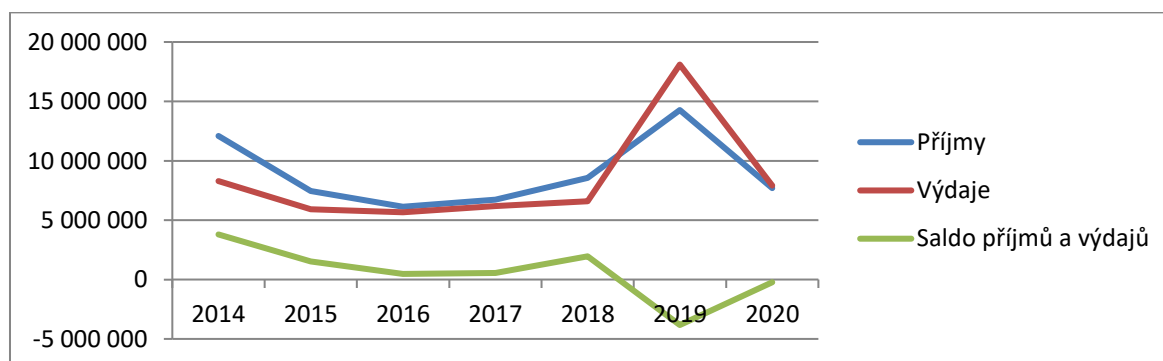
V obci Miroslavské Knínice je saldo příjmů a výdajů v plusových částkách. V minusových částkách se nachází od roku 2019, a to z důvodu využití cizího kapitálu (bankovní půjčka) na výstavbu technické infrastruktury nové zástavby RD.

Tabulka 10: Saldo příjmů a výdajů obce v letech 2014-2020 (uvedeno v Kč)

Rok	Příjmy	Výdaje	Saldo příjmů a výdajů
2014	12 094 816	8 297 794	3 797 022
2015	7 440 510	5 924 195	1 516 315
2016	6 130 279	5 664 055	466 224
2017	6 726 370	6 181 520	544 850
2018	8 558 233	6 602 083	1 956 150
2019	14 270 089	18 100 591	-3 830 502
2020	7 687 225	7 903 861	-216 636

Zdroj: www.monitor.statnipokladna.cz

Graf 3: Saldo příjmů a 2014–2020



Bezpečnost

Kriminalita v obci Miroslavské Knínice je srovnatelná s okolními obcemi. Bezpečnost obce Miroslavské Knínice zajišťuje Policie České republiky, která má obvodní oddělení ve městě Moravský Krumlov. Kriminalita v okrese Znojmo má klesající tendenci.

Varování obyvatel před nebezpečím je zajištěno prostřednictvím místního rozhlasu, hromadné SMS rozesílky nebo webových stránek obce.

V obci Miroslavské Knínice působí sbor dobrovolných hasičů. Obec má v plánu výstavbu hasičské zbrojnice.

Vnější vztahy a vazby obce

Obec Miroslavské Knínice spadá pod obec s rozšířenou působností Moravský Krumlov. Obec je členem zájmového svazku Vodovody a kanalizace Znojemska, dále je obec členem dobrovolného svazku obcí Mikroregion Miroslavsko, Energoregion 2020 a SMS ČR (Sdružení místních samospráv). Obec Miroslavské Knínice je také členem v MAS Znojemské vinařství, z. s.

Vodovody a kanalizace Znojemska – předmětem činnosti je zabezpečení zásobování pitnou vodou, odvádění a čištění odpadních vod, rozvoj vodárenských soustav, kanalizací a ČOV obcí sdružených ve svazku.

DSO Mikroregion Miroslavsko – předmětem činnosti je ochrana a prosazování společných zájmů, kam se řadí ochrana životního prostředí, společný postup při dosahování ekologické stability, sladování zájmů samospráv, propagace sdružení, koordinace významných investičních akcí, územní plánování v regionálním měřítku.

Energoregion 2020 – sdružení obcí regionu JE Dukovany. Poskytl obci Našiměřice dotaci na malou komunální techniku.

Sdružení místní samospráv ČR – je nevládní apolitická organizace s celostátní působností, která sdružuje a hájí zájmy obcí a měst v ČR. Ze širokého spektra aktivit ve prospěch samospráv lze zmínit především prosazování spravedlivého dělení daňových výnosů mezi obce a města v ČR. Agenda SMS ČR zahrnuje připomínkování nejrůznějších legislativních návrhů, prezentace a prosazování potřeb menších obcí a měst, hájení zájmů venkova a jeho obyvatel a spolupráce v boji proti korupci ve veřejné správě.

MAS Znojemské vinařství, z. s. - je společenství občanů, soukromého a veřejného sektoru, které spolupracuje na rozvoji venkova, zemědělství a získávání finanční podpory z EU a z národních programů.

2.2. Východiska pro návrhovou část

SWOT analýza

Silné stránky	Slabé stránky
<ul style="list-style-type: none"> • Příznivé životní prostředí • Klidný život v obci • Dobrá dostupnost do spádového města Miroslav • Relativně dobrá dopravní obslužnost • Využívání obecně prospěšných prací • Relativně nízká nezaměstnanost • Informovanost o dění v obci • Dobré hospodaření s finančními prostředky obce 	<ul style="list-style-type: none"> • Nevyhovující stav silnic, chodníků a veřejného osvětlení • Absence workoutového hřiště • Nedostatečné prostory pro spolky a spolkovou činnost • Nedostatečná kapacita ČOV • Absence kolumbária na hřbitově
Příležitosti	Hrozby
<ul style="list-style-type: none"> • Možnost čerpání dotací ze strukturálních fondů EU, národních i krajských zdrojů • Rozvoj kulturních, sportovních a volnočasových aktivit • Využití přírodních krás pro rozvoj cestovního ruchu • Rozvoj obce prostřednictvím MAS • Oprava místních komunikací, chodníků, veřejného osvětlení • Výstavba rybníku pod ČOV • Venkovní workoutové hřiště • Navýšení kapacity ČOV • Vybudování kolumbária na hřbitově • Revitalizace obytné zóny Výhon • Rekonstrukce obecní budovy č.p. 87 a zajištění zázemí pro spolky a spolkovou činnost • Regenerace brownfieldu v areálu bývalého zemědělského družstva • Dosadba dřevin v zámeckém parku • Lesopark Žlíbek • Statické zajištění zámku č.p. 1 • Realizace ÚSES a interakčních prvků v krajině • Výstavba hasičské zbrojnice 	<ul style="list-style-type: none"> • Ohrožení kvality podzemní i povrchové vody vlivem zemědělské činnosti • Povodně • Sucho • Nedostatek finančních prostředků • Téměř nulová energetická soběstačnost

3. Návrhová část

3.1. Strategická vize

Strategická vize rozvoje je charakteristická komplexním pohledem na obec a formuluje představu, čeho by obec chtěla v období 2021–2027 dosáhnout.

„Obec Miroslavské Knínice je klidným, bezpečným a čistým místem pro život občanů všech generací, zajišťuje dostatečnou občanskou vybavenost s kvalitní dopravní a technickou infrastrukturou. Obec se stará o kvalitu životního prostředí.“

3.2. Cíle, opatření a aktivity

CÍL	OPATŘENÍ	AKTIVITA	DŮLEŽITOST	OD – DO	NÁKLADY	ZDROJ FINANCOVÁNÍ	KOMENTÁŘ
1. Udržovat a rozvíjet infrastrukturu v obci	Technická a dopravní infrastruktura	Rekonstrukce místních komunikací	střední	2021-2027	10 000 000 Kč	Externí/vlastní	Předpokládaný kvalifikovaný odhad
		Rekonstrukce chodníků	střední	2021-2027	3 000 000 Kč	Externí/vlastní	Předpokládaný kvalifikovaný odhad
		Výměna veřejného osvětlení	střední	2021-2027	1 500 000 Kč	Externí/vlastní	Předpokládaný kvalifikovaný odhad
		Statické zajištění zámku č.p. 1	střední	2021-2027	15 000 000 Kč	Externí/vlastní	Předpokládaný kvalifikovaný odhad
		Navýšení kapacity ČOV	střední	2021-2027	5 000 000 Kč	Externí/vlastní	Předpokládaný kvalifikovaný odhad
	Rozvoj a údržba občanské vybavenosti	Rekonstrukce obecní budovy č.p. 87 a zajištění zázemí pro spolky a spolkovou činnost	střední	2021-2027	3 000 000 Kč	Externí/vlastní	Předpokládaný kvalifikovaný odhad
		Revitalizace obytné zóny Výhon	střední	2021-2027	15 000 000 Kč	Externí/vlastní	Předpokládaný kvalifikovaný odhad
		Výstavba hasičské zbrojnice	střední	2021-2027	8 000 000 Kč	Externí/vlastní	Předpokládaný kvalifikovaný odhad
	Rozvoj sportovního využití	Venkovní workoutové hřiště	střední	2021-2027	300 000 Kč	Externí/vlastní	Předpokládaný kvalifikovaný odhad
	2. Chránit krajinu a životní prostředí včetně veřejného prostranství	Péče o krajinu a veřejná prostranství a památky	Vybudování kolumbária na hřbitově	střední	2021-2027	500 000 Kč	Externí/vlastní
Regenerace brownfieldu v areálu bývalého zemědělského družstva			střední	2021-2027	6 000 000 Kč	Externí/vlastní	Předpokládaný kvalifikovaný odhad
Podpora péče o životní prostředí		Výstavba rybníku pod ČOV	střední	2021-2027	5 000 000 Kč	Externí/vlastní	Předpokládaný kvalifikovaný odhad
		Lesopark Žlfbek	střední	2021-2027	1 000 000 Kč	Externí/vlastní	Předpokládaný kvalifikovaný odhad
		Realizace ÚSES a interakčních prvků v krajině	střední	2021-2027	15 000 000 Kč	Externí/vlastní	Předpokládaný kvalifikovaný odhad

		Dosadba dřevin v zámeckém parku	střední	2021-2027	2 000 000 Kč	Externí/vlastní	Předpokládaný kvalifikovaný odhad
--	--	------------------------------------	---------	-----------	--------------	-----------------	---

3.3. Podpora realizace programu

Za zajištění naplňování Strategie rozvoje obce Miroslavské Knínice zodpovídá zastupitelstvo, které daný dokument schválilo na zasedání zastupitelstva obce.

Strategie rozvoje obce Miroslavské Knínice včetně všech následných, případných aktualizací bude zpřístupněna na webových stránkách obce www.miroslavske-knínice.cz, a rovněž bude v tištěné podobě k nahlédnutí na obecním úřadě.

Jelikož většina priorit je závislá na externích zdrojích financování, bude nutné aktivně vyhledávat a využívat dotační možnosti, aby mohly být priority obce naplněny.

4. Závěr

Strategie rozvoje obce je základním plánovacím dokumentem obce, který bude sloužit jako nástroj řízení a fungování obce. Tento dokument je podkladem pro rozhodování orgánů v obci v otázkách rozvoje a zároveň zvyšuje připravenost obce k získání finančních prostředků v období 2021–2027. Smyslem tvorby bylo popsání situace v obci, formulování představ o budoucnosti obce včetně navržených aktivit, jak daných představ dosáhnout.