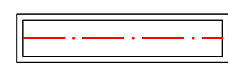



Územní plán Miroslavské Knínice





Legenda

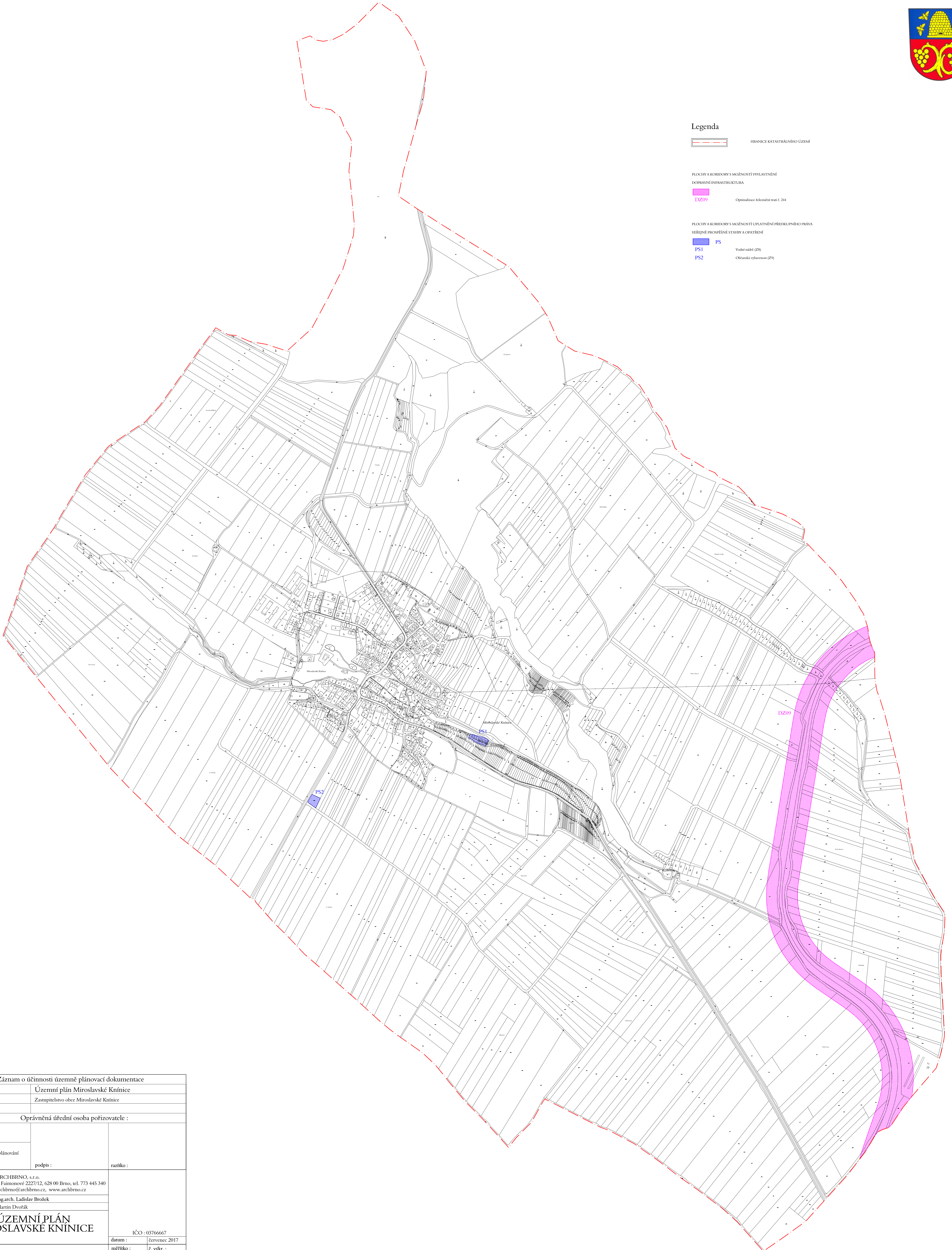
 HRANICE KATASTRÁLNÍHO ÚZEMÍ

PLŮCHY A KORIDORY S MOŽNOSTÍ VYVLASTNĚNÍ
DOPRAVNÍ INFRASTRUKTURA

 DZ09
Optimalizace řešení ústí ul. č. 214

PLŮCHY A KORIDORY S MOŽNOSTÍ UPLATNĚNÍ PŘEKUPNÍHO PRÁVA
VEŘEJNÉ PROSPĚŠNÉ STAVBY A OPATŘENÍ

 PS
Vodní nádrž (Z8)
 PS2
Občanská vybavenost (Z9)



Záznam o účinnosti územně plánovací dokumentace	
Název dokumentace	Územní plán Miroslavské Knínice
Vydávající orgán	Zastupitelstvo obce Miroslavské Knínice
Nabytí účinnosti	Oprávněná úřední osoba pořizovatele :
Jméno a příjmení:	
Ivo Kadlec, referent Úřadu územního plánování	podpis : razítko :
zpracovatel :	ARCHBRNO, s.r.o. J. Fajmonově 2227/12, 628 00 Brno, tel. 773 445 340 archbrno@archbrno.cz, www.archbrno.cz
hlavní projektant :	Ing.arch. Ladislav Brožek
zpracoval :	Martin Dvořák
název akce :	ÚZEMNÍ PLÁN MIROSLAVSKÉ KNÍNICE IČO : 03766667
název výkresu :	datum : červenec 2017 měřítko : č. výkr. : 3
	1 : 5 000
	3